



UPAYA PENGAMANAN MARITIME SILK ROAD CHINA DI SAMUDERA HINDIA PADA TAHUN 2015-2020

Tugas Akhir Skripsi ini diajukan untuk memenuhi persyaratan dalam memperoleh gelar Sarjana Hubungan Internasional

Nama: Rafi Ramadhan Wiryawan

NIM: 1910412031



**PROGRAM STUDI HUBUNGAN INTERNASIONAL
FAKULTAS ILMU SOSIAL DAN ILMU POLITIK
UNIVERSITAS PEMBANGUNAN NASIONAL
VETERAN JAKARTA**

HALAMAN SAMPUL

UPAYA PENGAMANAN *MARITIME SILK ROAD CHINA* DI SAMUDERA HINDIA
PADA TAHUN 2015-2020

*CHINA'S MARITIME SILK ROAD SECURITY EFFORTS IN THE INDIAN OCEAN IN
2015-2020*

Oleh :

Rafi Ramadhan Wiryawan

1910412031

SKRIPSI

Untuk memenuhi salah satu syarat ujian

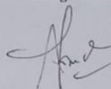
Guna memperoleh gelar Sarjana pada Program Studi Hubungan Internasional

Telah disetujui oleh Tim Pembimbing pada

Tanggal seperti tertera di bawah ini

Jakarta, 2Februari 2024

Pembimbing Utama



Afrimadona, Ph.D



Program Studi Hubungan Internasional
Fakultas Ilmu Sosial dan Ilmu Politik
Universitas Pembangunan Nasional Veteran Jakarta
Tahun 2024

PERNYATAAN ORISINALITAS

Skripsi ini adalah hasil karya sendiri dan semua sumber yang dikutip maupun yang telah dirujuk telah saya nyatakan dengan benar :

Nama : Rafi Ramadhan Wiryawan

NIM : 1910412031

Program Studi : Hubungan Internasional

Bilamana di kemudian hari ditemukan ketidaksesuaian dengan pernyataan ini maka, saya bersedia dituntut dan diproses sesuai dengan ketentuan yang berlaku

Jakarta, 2 Februari 2024

Yang menyatakan



Rafi Ramadhan Wiryawan

**PERNYATAAN PERSETUJUAN PUBLIKASI SKRIPSI
UNTUK KEPENTINGAN AKADEMIS**

Sebagai civitas akademik Universitas Pembangunan Nasional Veteran Jakarta, saya yang bertanda tangan dibawah ini :

Nama : Rafi Ramadhan Wiryawan
NIM : 1910412031
Fakultas : Fakultas Ilmu Sosial dan Ilmu Politik
Program Studi : Hubungan Internasional

Demi pengembangan ilmu pengetahuan, menyetujui untuk memberikan kepada Universitas Pembangunan Nasional Veteran Jakarta Hak Bebas Royalti Non eksklusif (*Non-exclusive Royalty Free Right*) atas karya ilmiah saya yang berjudul :

**UPAYA PENGAMANAN *MARITIME SILK ROAD CHINA* DI SAMUDERA HINDIA
PADA TAHUN 2015-2020**

Beserta perangkat yang ada (jika diperlukan). Dengan Hak Bebas Royalti ini, Universitas Pembangunan Nasional Veteran Jakarta berhak menyimpan, mengalih media / formatkan, mengelola dalam bentuk pangkalan data (*database*), merawat dan mempublikasikan Skripsi saya selama tetap mencantumkan nama saya sebagai penulis / pencipta dan sebagai pemilik Hak Cipta

Demikian pernyataan ini saya buat dengan sebenarnya.

Dibuat di : Jakarta
Pada Tanggal : 2 Februari 2024
Yang menyatakan,



Rafi Ramadhan Wiryawan


PENGESAHAN SKRIPSI

Skripsi ini diajukan oleh :

Nama : Rafi Ramadhan Wiryawan
NIM : 1910412031
Program Studi : Hubungan Internasional
Judul Skripsi : Upaya Pengamanan *Maritime Silk Road China* di Samudera
Hindia Pada Tahun 2015-2020

Telah berhasil dipertahankan di hadapan Tim Penguji dan diterima sebagai bagian persyaratan yang diperlukan untuk memperoleh gelar sarjana pada Program Studi Hubungan Internasional, Fakultas Ilmu Sosial dan Ilmu Politik, Universitas Pembangunan Nasional Veteran Jakarta.

Pembimbing Utama




Afrimadona, Ph.D

Penguji I




Jati Satrio, S.IP., M.A

Penguji II



Dr. Bambang Susanto, M,A

Kepala Program Studi
Hubungan Internasional



Wiwiek Rukmi Dwi Astuti, S.IP., M.Si

Ditetapkan di : Jakarta

Tanggal Ujian : 15 Januari 2024

ABSTRAK

China telah berkembang menjadi negara yang sangat berpengaruh di kawasan Asia ditunjukkan melalui kekuatan perekonomiannya dan militernya. Kebutuhan dalam negeri China juga terus meningkat seiring dengan pertumbuhan perekonomian yang semakin membesar dan ketidakmampuan China untuk memproduksi kebutuhan dalam negerinya secara mandiri mengakibatkan perlunya China untuk meningkatkan program impor. *Maritime Silk Road* merupakan program yang berkaitan dengan *Belt Road Initiative China* yang ditujukan untuk mendorong perekonomian China semakin pesat lagi melalui jalur perdagangan laut. Penelitian ini dilakukan menggunakan teori geopolitik dan keamanan maritim. *Maritime Silk Road* yang digagas China dihadapkan dengan tantangan yang perlu diatasi oleh China untuk memaksimalkan program tersebut seperti kondisi geopolitik kawasan di Samudera Hindia dan Jalur-jalur perdagangan penting lainnya atau SLOC.

Kata Kunci: Keamanan Maritim, Maritime Silk Road, Samudera Hindia.

ABSTRACT

China has developed into a very influential country in the Asian region, demonstrated by its economic and military strength. China's domestic needs also continue to increase along with growing economic growth and China's inability to produce its domestic needs independently, resulting in the need for China to increase its import program. Maritime Silk Road is a program related to China's Belt Road Initiative which is aimed at encouraging China's economy to grow even faster through sea trade routes. This research was conducted using geopolitical and maritime security theories. Maritime Silk Road which was initiated by China is faced with challenges that need to be overcome by China to maximize the program, such as regional geopolitical conditions in the Indian Ocean and other important trade routes or SLOC.

Keywords: Maritime Security, Maritime Silk Road, Indian Ocean.

KATA PENGANTAR

Dengan memanjatkan puji syukur kepada Tuhan Yang Maha Esa, penulis dapat menyelesaikan tugas akhir berupa skripsi dengan judul *"Upaya Pengamanan Maritime Silk Road China di Samudera Hindia Pada Tahun 2015-2020"*. Tugas akhir ini dibuat untuk memenuhi syarat dalam mendapatkan gelar sarjana. Dalam penyelesaian tugas akhir ini penulis telah mendapat bantuan dari berbagai pihak. Untuk itu, penulis mengucapkan terima kasih kepada :

1. Keluarga penulis yang selalu mendoakan, memberikan dukungan baik secara materil maupun imateril, dan mempercayakan proses penelitian seutuhnya kepada penulis.
2. Bapak Afrimadona selaku dosen pembimbing 1 tugas akhir penulis.
3. Bapak Jati Satrio selaku dosen pembimbing 2 tugas akhir penulis.
4. Seluruh dosen dan jajaran staff Prodi Hubungan Internasional.
5. Daffa Salsabila Irawan yang selalu memberikan dukungan dalam segala bentuk yang bisa diharapkan penulis. Semoga dengan selesainya tugas akhir ini menjadi langkah lebih dekat menuju tujuan bersama. Penulis sangat berterima kasih atas segala dukungan yang telah diberikan.
6. Izdihara El Khansa, Ridho Rizqullah, dan Vany Oktaviany selaku teman terdekat yang selalu memberikan dukungan kepada penulis.
7. Keluarga Besar Fourtyfive Radio.

Semoga tugas akhir ini dapat bermanfaat bagi pembaca dan penulis secara khusus. Penulis menyadari bahwa masih terdapat ruang improvisasi dalam tugas akhir ini, untuk itu penulis terbuka untuk saran dan kritik yang bersifat membangun. Akhir kata penulis sampaikan terima kasih.

Jakarta

Penulis

DAFTAR ISI

| | |
|--|------|
| ABSTRAK | vi |
| ABSTRACT | vii |
| KATA PENGANTAR | viii |
| DAFTAR ISI | ix |
| DAFTAR GAMBAR | xi |
| DAFTAR TABEL | xii |
| DAFTAR LAMPIRAN | xiii |
| BAB I | 1 |
| PENDAHULUAN | 1 |
| 1.1 Latar Belakang | 1 |
| 1.2 Rumusan Masalah | 6 |
| 1.3 Tujuan Penelitian | 6 |
| 1.4 Manfaat Penelitian | 6 |
| 1.5 Sistematika Penulisan | 6 |
| BAB II | 9 |
| TINJAUAN PUSTAKA | 9 |
| 2.1 Konsep dan Teori Penelitian | 9 |
| 2.1.1 Geopolitik | 9 |
| 2.1.2 Keamanan Maritim | 10 |
| 2.1.3 Kerangka Pemikiran | 13 |
| BAB III | 15 |
| METODE PENELITIAN | 15 |
| 3.1 Objek Penelitian | 15 |
| 3.2 Jenis Penelitian | 15 |
| 3.3 Teknik Pengumpulan Data | 16 |
| 3.4 Sumber Data | 16 |
| 3.5 Teknik Analisis Data | 16 |
| 3.6 Tabel Rencana Waktu | 17 |
| BAB IV | 19 |
| TANTANGAN TERHADAP <i>MARITIME SILK ROAD CHINA</i> DI SAMUDERA HINDIA | 19 |

| | | |
|---|---|-----------|
| 4.1 | Geopolitik Kawasan Samudera Hindia | 19 |
| 4.2 | SLOC di Samudera Hindia | 28 |
| BAB V | | 31 |
| UPAYA PENGAMANAN <i>MARITIME SILK ROAD</i> CHINA DI SAMUDERA HINDIA PADA TAHUN 2015-2020 | | 31 |
| 5.1 | Diplomasi dan Diplomasi Militer | 31 |
| 5.2 | Potensi Pembangunan Infrastruktur Militer Luar Negeri | 42 |
| BAB VI | | 58 |
| KESIMPULAN DAN SARAN | | 58 |
| 6.1 | Kesimpulan..... | 58 |
| 6.2 | Saran..... | 61 |
| DAFTAR PUSTAKA | | 62 |

DAFTAR GAMBAR

| | |
|---|----|
| Gambar 4.1 String of Pearls China | 21 |
| Gambar 4.2 Peta Operasional Navcent di Timur Tengah | 23 |
| Gambar 4.3 Persebaran Pangkalan Militer di Samudera Hindia | 27 |
| Gambar 4.4 Peta SLOC di Timur Tengah..... | 29 |
| Gambar 4.5 Waktu Tempuh Angkatan Laut AS ke Area Penting Seluruh Dunia..... | 32 |
| Gambar 5.1 Investasi China di Samudera Hindia..... | 57 |

DAFTAR TABEL

| | |
|--|----|
| Tabel 3. 1 Tabel Rencana Waktu..... | 18 |
| Tabel 5. 1 Tabel Investasi China di Samudera Hindia..... | 59 |

DAFTAR LAMPIRAN

| | |
|--|----|
| Lampiran 1 Lembar Persetujuan Sidang Skripsi | 66 |
| Lampiran 2. Lembar A2 Bimbingan Skripsi | 67 |
| Lampiran 3. Lembar Kontrak Penulisan Skripsi | 68 |
| Lampiran 4 Sertifikat TOEFL UPNVJ..... | 69 |